C/ Loma de Dílar, nº 98, 6ª A
18008 Granada
Tel.: 958215670
Fax: 958215864

III.2.2.2. VELOCIDADES

La autenticidad de este documento
se puede comprobar con el código
07E5001B9B5200I6M4N4B6X4T8
en https://sede.utrera.org

FIRMANTE - FECHA
MARIA EUGENIA PARIENTE CORNEJO-TÉCNICA SUPERIOR DE URBANISMO - 25/03/2021
serialNumber=S2833002E,CN=Sello de tiempo TS@ - @firma,OU=Secretaría General de Administración Digital,O=Secretaría de Estado de Función Pública,C=ES - 25/03/2021 09:20:14

DILIGENCIA: APROBACION INICIAL POR DECRETO DE ALCALDIA NUM. 2021/01363 DE FECHA 26/02/2021 Y DECRETO DE RECTIFICACION DE ERRORES NUM. 2021/01455 DE FECHA 02/03/2021

DOCUMENTO: 20211809234
Fecha: 25/03/2021
Hora: 09:20

CSV: 07E5001B9B5200I6M4N4B6X4T8

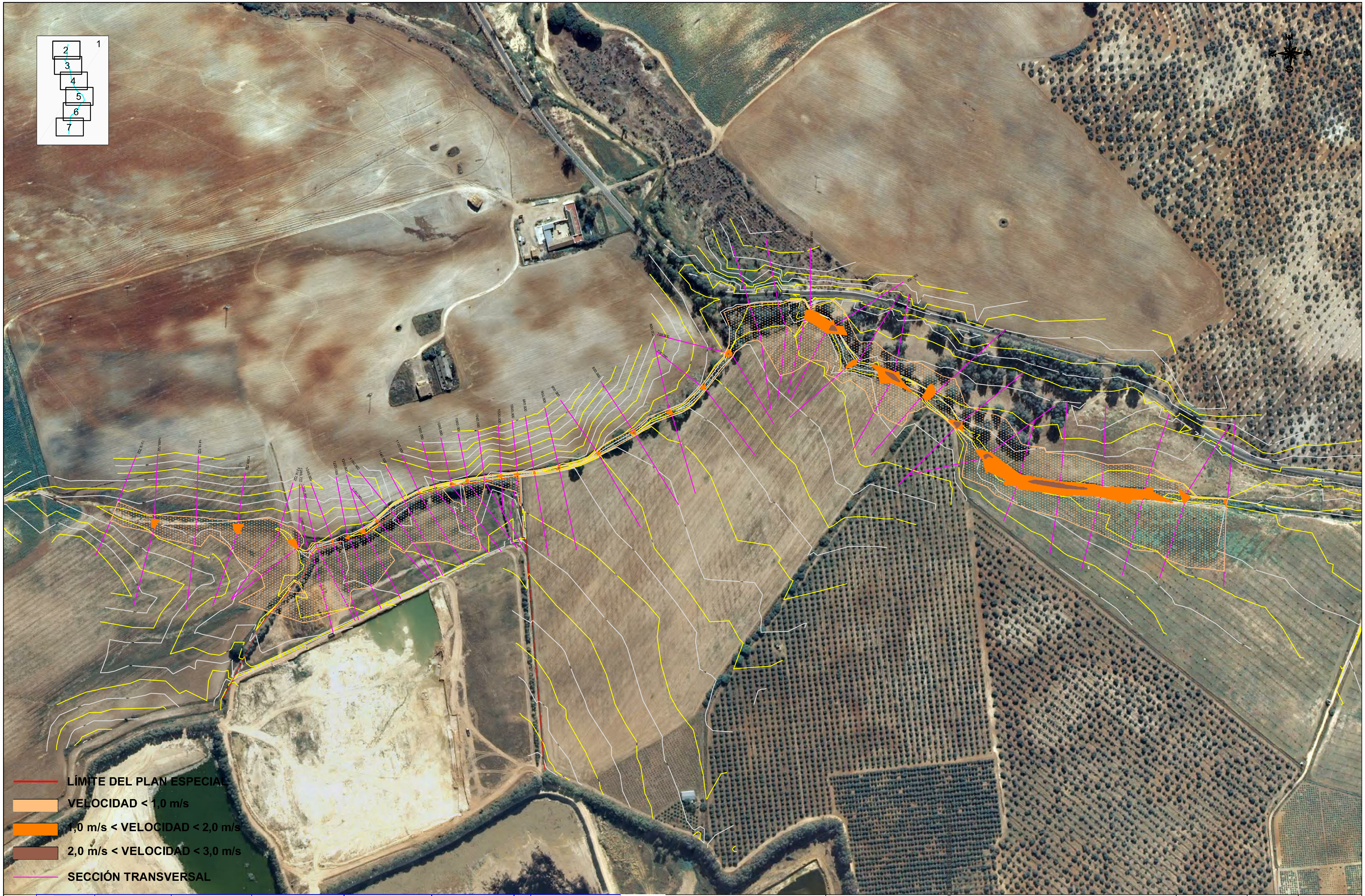

PROMOTOR:

EMPRESA CONSULTORA:

CIMA Consultores

C/ Loma de Dilar 98 6ºA
18008 Granada
Tlno: 958 21 58 70
Fax: 958 21 58 64
www.cimaconsultores.net
info@cimaconsultores.net

Dibujado por:
JUAN DOMÍNGUEZ BERNAL

Revisado por:
JUAN DOMÍNGUEZ BERNAL

ING. AUTOR ESTUDIO:
JUAN DOMÍNGUEZ BERNAL
Ingeniero de Caminos, Canales y Puertos
Colegiado nº: 23657

Emplazamiento:
TÉRMINO MUNICIPAL DE ALCALÁ DE GUADAÍRA (SEVILLA)

TÍTULO DEL PROYECTO:
ESTUDIO DE INUNDA O DE UN ARROYO INNOMINADO
ADYACENTE AL CE TEGRAL DE TRATAMIENTO DE
RESIDUOS U MONTEMARTA-CÓNICA

DENOMINACIÓN:
VELOCIDADES

FECHA:
FEBRERO 2.013

EDICIÓN: 1

FORMATO: A3

ESCALA:
1:4.000

NÚMERO DE PLANO
III.2.2.2

HOJA:
1 DE 7

La autenticidad de este documento
se puede comprobar con el código
07E50O1B9B5200I6M4N4B6X4T8
en https://sede.utrera.org

FIRMANTE - FECHA
MARIA EUGENIA PARIENTE CORNEJO-TÉCNICA SUPERIOR DE URBANISMO - 25/03/2021
serialNumber=S2833002E,CN=Sello de tiempo TS@ - @firma,OU=Secretaría General de Administración
Digital,O=Secretaría de Estado de Función Pública,C=ES - 25/03/2021 09:20:14

DILIGENCIA: APROBACION INICIAL POR DECRETO DE ALCALDIA NUM. 2021/01363 DE FECHA 26/02/2021 Y DECRETO DE RECTIFICACION DE ERRORES NUM. 2021/01455 DE FECHA 02/03/2021

DOCUMENTO: 20211809234
Fecha: 25/03/2021
Hora: 09:20

CSV: 07E50


2
1
3
4
5
6
7
37.0
36.0
36.0
37.0
37.0
36.0
36.0
37.0
36.0
35.5
35.0
37.5
35.5
36
35.5
35.0
34.5
37.0
1519.722
1469.722
1419.722
1369.722
LÍMITE DEL PLAN ESPECIAL
VELOCIDAD < 1,0 m/s
1,0 m/s < VELOCIDAD < 2,0 m/s
2,0 m/s < VELOCIDAD < 3,0 m/s
SECCIÓN TRANSVERSAL

CSV: 07E5001B9B5200I6M4N4B6X4T8

PROMOTOR:
ABORGASE

EMPRESA CONSULTORA:
CIMA Consultores

C/ Loma de Dilar 98 6ºA
18008 Granada
Tlno: 958 21 58 70
Fax: 958 21 58 64
www.cimaconsultores.net
info@cimaconsultores.net

Dibujado por:
JUAN DOMÍNGUEZ BERNAL
Revisado por:
JUAN DOMÍNGUEZ BERNAL

ING. AUTOR ESTUDIO:
JUAN DOMÍNGUEZ BERNAL
Ingeniero de Caminos, Canales y Puertos
Colegiado nº: 23657

Emplazamiento:
TÉRMINO MUNICIPAL DE ALCALÁ DE GUADAIRA (SEVILLA)

TÍTULO DEL PROYECTO:
ESTUDIO DE INUNDA DE UN ARROYO INNOMINADO
ADYACENTE AL CE TEGRAL DE TRATAMIENTO DE
RESIDUOS U MONTEMARTA-CÓNICA

DENOMINACIÓN:
VELOCIDADES

FECHA:	ESCALA:	NÚMERO DE PLANO
FEBRERO 2.013	1:1.000	**III.2.2.2**

EDICIÓN:	FORMATO:	HOJA:
1	A3	2 DE 7

La autenticidad de este documento
se puede comprobar con el código
07E5001B9B5200I6M4N4B6X4T8
en https://sede.utrera.org

FIRMANTE - FECHA
MARIA EUGENIA PARIENTE CORNEJO-TÉCNICA SUPERIOR DE URBANISMO - 25/03/2021
serialNumber=S2833002E,CN=Sello de tiempo TS@ - @firma,OU=Secretaría General de Administración Digital,O=Secretaría de Estado de Función Pública,C=ES - 25/03/2021 09:20:14
DILIGENCIA: APROBACION INICIAL POR DECRETO DE ALCALDIA NUM. 2021/01363 DE FECHA 26/02/2021 Y DECRETO DE RECTIFICACION DE ERRORES NUM. 2021/01455 DE FECHA 03/03/2021

DOCUMENTO: 20211809234
Fecha: 25/03/2021
Hora: 09:20


1
2
3
4
5
6
7
N
O
E
S
34.5
36.5
34.0
33.0
36.5
1319.722
1289.722
1269.722
1260.000
1240.000
1220.000
1200.000
1180.000
1160.000
1140.000
1120.000
1100.000
1080.000
1060.000
1040.000

🟥	**LÍMITE DEL PLAN ESPECIAL**
🟧	**VELOCIDAD < 1,0 m/s**
🟧	**1,0 m/s < VELOCIDAD < 2,0 m/s**
🟫	**2,0 m/s < VELOCIDAD < 3,0 m/s**
—	**SECCIÓN TRANSVERSAL**

La autenticidad de este documento
se puede comprobar con el código
07E5001B9B5200I6M4N4B6X4T8
en https://sede.utrera.org

FIRMANTE - FECHA

MARIA EUGENIA PARIENTE CORNEJO-TECNICA SUPERIOR DE URBANISMO - 25/03/2021
serialNumber=S2833002E,CN=Sello de tiempo TS@ - @firma,OU=Secretaría General de Administración Digital,O=Secretaría de Estado de Función Pública,C=ES - 25/03/2021 09:20:14

DILIGENCIA: APROBACION INICIAL POR DECRETO DE ALCALDIA NUM. [illegible] Y DECRETO DE RECTIFICACION DE ERRORES NUM. 2021/01455 DE FECHA 02/03/2021

DOCUMENTO: 20211809234

Fecha: 25/03/2021
Hora: 09:20

Página 4 de 8

DOCUMENTO FIRMADO DIGITALMENTE

CSV: 07E5001B9B5200I6M4N4B6X4T8

EMPRESA CONSULTORA:		Dibujado por:	ING. AUTOR ESTUDIO:	Emplazamiento:	TÍTULO DEL PROYECTO:	DENOMINACIÓN:	FECHA:		ESCALA:	NÚMERO DE PLANO
ABORGASE CIMA Consultores	C/ Loma de Dilar 98 6ºA 18008 Granada Tlno: 958 21 56 70 Fax: 958 21 68 64 WWW.cimaconsultores.net info@cimaconsultores.net	JUAN DOMÍNGUEZ BERNAL Revisado por: JUAN DOMÍNGUEZ BERNAL	JUAN DOMÍNGUEZ BERNAL Ingeniero de Caminos, Canales y Puertos Colegiado nº: 23657	TÉRMINO MUNICIPAL DE ALCALÁ DE GUADAÍRA (SEVILLA)	ESTUDIO DE INUNDAB E UN ARROYO INNOMINADO ADYACENTE AL CENT GRAL DE TRATAMIENTO DE RESIDUOS URBANOS MONTEMARTA-CÓNICA	VELOCIDADES	**FEBRERO 2.013**		1:1.000	**III.2.2.2**
							EDICIÓN:	FORMATO:		HOJA:
							1	A3		3 DE 7



LÍMITE DEL PLAN ESPECIAL

🟧 **VELOCIDAD < 1,0 m/s**

🟧 **1,0 m/s < VELOCIDAD < 2,0 m/s**

🟫 **2,0 m/s < VELOCIDAD < 3,0 m/s**

SECCIÓN TRANSVERSAL

PROMOTOR:
ABORGASE

EMPRESA CONSULTORA:
CIMA Consultores

C/ Loma de Dilar 98 6ºA
18008 Granada
Tlf: 958 21 58 70
Fax: 958 21 58 64
www.cimaconsultores.net
info@cimaconsultores.net

Dibujado por:
JUAN DOMÍNGUEZ BERNAL

Revisado por:
JUAN DOMÍNGUEZ BERNAL

Ing. AUTOR ESTUDIO:
JUAN DOMÍNGUEZ BERNAL
Ingeniero de Caminos, Canales y Puertos
Colegiado nº: 23657

Emplazamiento:
TÉRMINO MUNICIPAL DE
ALCALÁ DE GUADAIRA
(SEVILLA)

TÍTULO DEL PROYECTO:
ESTUDIO DE INUNDA DE UN ARROYO INNOMINADO
ADYACENTE AL CE TEGRAL DE TRATAMIENTO DE
RESIDUOS U MONTEMARTA-CÓNICA

DENOMINACIÓN:
VELOCIDADES

FECHA:	ESCALA:	NÚMERO DE PLANO
FEBRERO 2.013	1:1.000	III.2.2.2

EDICIÓN:	FORMATO:	HOJA:
1	A3	4 DE 7

DOCUMENTO FIRMADO DIGITALMENTE

La autenticidad de este documento
se puede comprobar con el código
07E50001B9B5200I6M4N4B6X4T8
en https://sede.utrera.org

FIRMANTE - FECHA
MARIA EUGENIA PARIENTE CORNEJO-TÉCNICA SUPERIOR DE URBANISMO - 25/03/2021
serialNumber=S2833002E,CN=Sello de tiempo TS@ - @firma,OU=Secretaría General de Administración Digital,O=Secretaría de Estado de Función Pública,C=ES 25/03/2021 09:20:14

DILIGENCIA: APROBACIÓN INICIAL POR DECRETO DE ALCALDIA NUM. 2021/01363 DE FECHA 26/02/2021 Y DECRETO DE RECTIFICACIÓN DE ERRORES NUM. 2021/01455 DE FECHA 03/03/2021

DOCUMENTO: 20211809234
Fecha: 25/03/2021
Hora: 09:20

CSV: 07E50001B9B5200I6M4N4B6X4T8



🟥 LÍMITE DEL PLAN ESPECIAL

🟧 VELOCIDAD < 1,0 m/s

🟧 1,0 m/s < VELOCIDAD < 2,0 m/s

🟫 2,0 m/s < VELOCIDAD < 3,0 m/s

— SECCIÓN TRANSVERSAL

PROMOTOR:	EMPRESA CONSULTORA: CIMA Consultores	C/ Loma de Dilar 98 6ºA 18008 Granada Tlf: 958 21 58 70 Fax: 958 21 58 64 WWW.cimaconsultores.net info@cimaconsultores.net	Dibujado por: JUAN DOMÍNGUEZ BERNAL Revisado por: JUAN DOMÍNGUEZ BERNAL	ING. AUTOR ESTUDIO: JUAN DOMÍNGUEZ BERNAL Ingeniero de Caminos, Canales y Puertos Colegiado nº: 23657	Emplazamiento: TÉRMINO MUNICIPAL DE ALCALÁ DE GUADAIRA (SEVILLA)	TÍTULO DEL PROYECTO: ESTUDIO DE INUNDA DE UN ARROYO INNOMINADO ADYACENTE AL CE TEGRAL DE TRATAMIENTO DE RESIDUOS U MONTEMARTA-CÓNICA	DENOMINACIÓN: VELOCIDADES

FECHA:	ESCALA:	NÚMERO DE PLANO
FEBRERO 2.013	1:1.000	III.2.2.2
EDICIÓN: 1 / FORMATO: A3		HOJA: 5 DE 7

DOCUMENTO FIRMADO DIGITALMENTE

La autenticidad de este documento
se puede comprobar con el código
07E5001B9B5200I6M4N4B6X4T8
en https://sede.utrera.org

FIRMANTE - FECHA
MARIA EUGENIA PARIENTE CORNEJO-TÉCNICA SUPERIOR DE URBANISMO - 25/03/2021
serialNumber=S2833002E,CN=Sello de tiempo TS@ - @firma,OU=Secretaría General de Administración
Digital,O=Secretaría de Estado de Función Pública,C=ES - 25/03/2021 09:20:14

DOCUMENTO: 20211809234
Fecha: 25/03/2021
Hora: 09:20

DILIGENCIA: APROBACIÓN INICIAL POR DECRETO DE ALCALDIA NUM. 2021/01363 DE FECHA 26/02/2021 Y DECRETO DE RECTIFICACIÓN DE ERRORES NUM. 2021/01455 DE FECHA 02/03/2021

CSV: 07E5001B9B5200I6M4N4B6X4T8



LÍMITE DEL PLAN ESPECIAL

VELOCIDAD < 1,0 m/s

1,0 m/s < VELOCIDAD < 2,0 m/s

2,0 m/s < VELOCIDAD < 3,0 m/s

SECCIÓN TRANSVERSAL

PROMOTOR:
ABORGASE

EMPRESA CONSULTORA:
CIMA Consultores

C/ Loma de Dilar 98 6ºA
18008 Granada
Tlf: 958 21 58 70
Fax: 958 21 58 64
www.cimaconsultores.net
info@cimaconsultores.net

Dibujado por:
JUAN DOMÍNGUEZ BERNAL
Revisado por:
JUAN DOMÍNGUEZ BERNAL

AUTOR DEL ESTUDIO:
JUAN DOMÍNGUEZ BERNAL
Ingeniero de Caminos, Canales y Puertos
Colegiado nº: 23657

Emplazamiento:
TÉRMINO MUNICIPAL DE
ALCALÁ DE GUADAIRA
(SEVILLA)

TÍTULO DEL PROYECTO:
ESTUDIO DE INUNDA DE UN ARROYO INNOMINADO
ADYACENTE AL CE TEGRAL DE TRATAMIENTO DE
RESIDUOS U MONTEMARTA-CÓNICA

DENOMINACIÓN:
VELOCIDADES

FECHA:	ESCALA:	NÚMERO DE PLANO
FEBRERO 2.013	1:1.000	III.2.2.2
EDICIÓN: 1 / FORMATO: A3		HOJA: 6 DE 7

DOCUMENTO FIRMADO DIGITALMENTE

La autenticidad de este documento se puede comprobar con el código 07E5001B9B5200I6M4N4B6X4T8 en https://sede.utrera.org

FIRMANTE - FECHA
MARIA EUGENIA PARIENTE CORNEJO-TÉCNICA SUPERIOR DE URBANISMO - 25/03/2021
serialNumber=S2833002E,CN=Sello de tiempo TS@ - @firma,OU=Secretaría General de Administración Digital,O=Secretaría de Estado de Función Pública,C=ES - 25/03/2021 09:20:14

DILIGENCIA: APROBACIÓN INICIAL POR DECRETO DE ALCALDIA NUM. 2021/01363 DE FECHA 26/02/2021 Y DECRETO DE RECTIFICACIÓN DE ERRORES NUM. 2021/01455 DE FECHA 03/03/2021

DOCUMENTO: 20211809234
Fecha: 25/03/2021
Hora: 09:20

CSV: 07E5001B9B5200I6M4N4B6X4T8


1
2
3
4
5
6
7
N
O
E
S
250.000
300.000
200.000
150.000
100.000
50.000
0.000
29.0
28.5
28.0
27.5
27.0
31.0
LÍMITE DEL PLAN ESPECIAL
VELOCIDAD < 1,0 m/s
1,0 m/s < VELOCIDAD < 2,0 m/s
2,0 m/s < VELOCIDAD < 3,0 m/s
SECCIÓN TRANSVERSAL

PROMOTOR:

EMPRESA CONSULTORA:
CIMA Consultores

C/ Loma de Dílar 98 6ºA
18008 Granada
Tlf.: 958 21 56 70
Fax: 958 21 58 64
www.cimaconsultores.net
info@cimaconsultores.net

Dibujado por:
JUAN DOMÍNGUEZ BERNAL

Revisado por:
JUAN DOMÍNGUEZ BERNAL

ING. AUTOR DEL ESTUDIO:
JUAN DOMÍNGUEZ BERNAL
Ingeniero de Caminos, Canales
y Puertos
Colegiado nº: 23657

Emplazamiento:
TÉRMINO MUNICIPAL DE
ALCALÁ DE GUADAÍRA
(SEVILLA)

TÍTULO DEL PROYECTO:
ESTUDIO DE INUNDA D DE UN ARROYO INNOMINADO
ADYACENTE AL CE TEGRAL DE TRATAMIENTO DE
RESIDUOS U MONTEMARTA-CÓNICA

DENOMINACIÓN:
VELOCIDADES

FECHA:		ESCALA:	NÚMERO DE PLANO
FEBRERO 2.013		1:1.000	**III.2.2.2**
EDICIÓN: 1	FORMATO: A3		HOJA: 7 DE 7

La autenticidad de este documento
se puede comprobar con el código
07E5001B9B5200I6M4N4B6X4T8
en https://sede.utrera.org

FIRMANTE - FECHA
MARIA EUGENIA PARIENTE CORNEJO-TÉCNICA SUPERIOR DE URBANISMO - 25/03/2021
serialNumber=S2833002E,CN=Sello de tiempo TS@ - @firma,OU=Secretaría General de Administración Digital,O=Secretaría de Estado de Función Pública,C=ES - 25/03/2021 09:20:14

DILIGENCIA: APROBACIÓN INICIAL POR DECRETO DE ALCALDIA NUM. 2021/01363 DE FECHA 26/02/2021 Y DECRETO DE RECTIFICACIÓN DE ERRORES NUM. 2021/01455 DE FECHA 03/03/2021

DOCUMENTO: 20211809234
Fecha: 25/03/2021
Hora: 09:20

CSV: 07E5001B9B5200I6M4N4B6X4T8